

Virtueller Kurs

Die Zukunftsmärkte Asiens

Prof. Dr. Rüdiger Akhotmee
Hochschule Deggendorf

Kapitel 1:

Der Kontinent und die Länder Asiens aus europäischer Sicht

Inhaltsverzeichnis

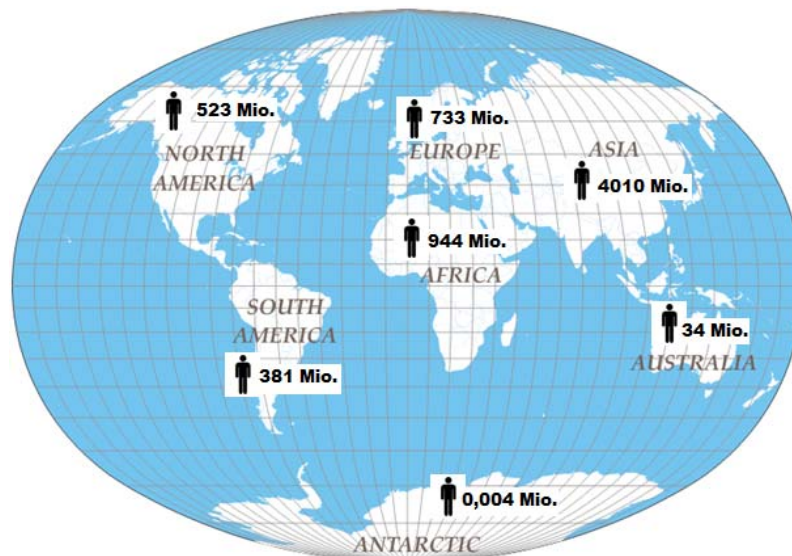
- 1.1 Die sieben Kontinente im Größenvergleich
- 1.2 Der asiatische Kontinent
- 1.3 Die Regionen Asiens und die Länder Asiens
 - 1.3.1 Nordasien
 - 1.3.2 Südasien
 - 1.3.3 Südostasien
 - 1.3.4 Ostasien
 - 1.3.5 Vorderasien (Westasien)
 - 1.3.6 Zentralasien
- 1.4 Die Klimazonen in Asien
- 1.5 Die Vegetation in Asien
- 1.6 Quellen

1.1 Die sieben Kontinente im Größenvergleich

Die Erde hat über eine Oberfläche von etwa 510 Mill. km². Diese Zahl verteilt sich in etwa auf:

- 71% Gewässer und
- 29% Erdoberfläche

Diese Erdoberfläche wird weiter in die heute meist gebrauchte Einteilung in sieben Kontinente aufgeteilt:



In Anlehnung an: <http://www.freeworldmaps.net/continents/7continents.gif>

- Nordamerika
- Südamerika
- Europa
- Afrika
- Antarktis
- Asien
- Australien

Im Jahr 2008 leben etwa 6,6 Milliarden Menschen auf der Welt. Die folgende Grafik veranschaulicht dabei die Verteilung der Bevölkerung auf den jeweiligen Kontinent.

Num.	Kontinent	Größe in Mio. km ²	Einwohner in Mio.	%-Anteil d. Weltbevölkerung
1	Asien	44,4	4.010	60,5
2	Afrika	30,3	944	14,2
3	Nordamerika	24,9	523	7,9
4	Südamerika	17,8	381	5,8
5	Antarktika	13,2	0,004	nahe 0
6	Europa	10,5	733	11,1
7	Australien	8,5	34	0,5

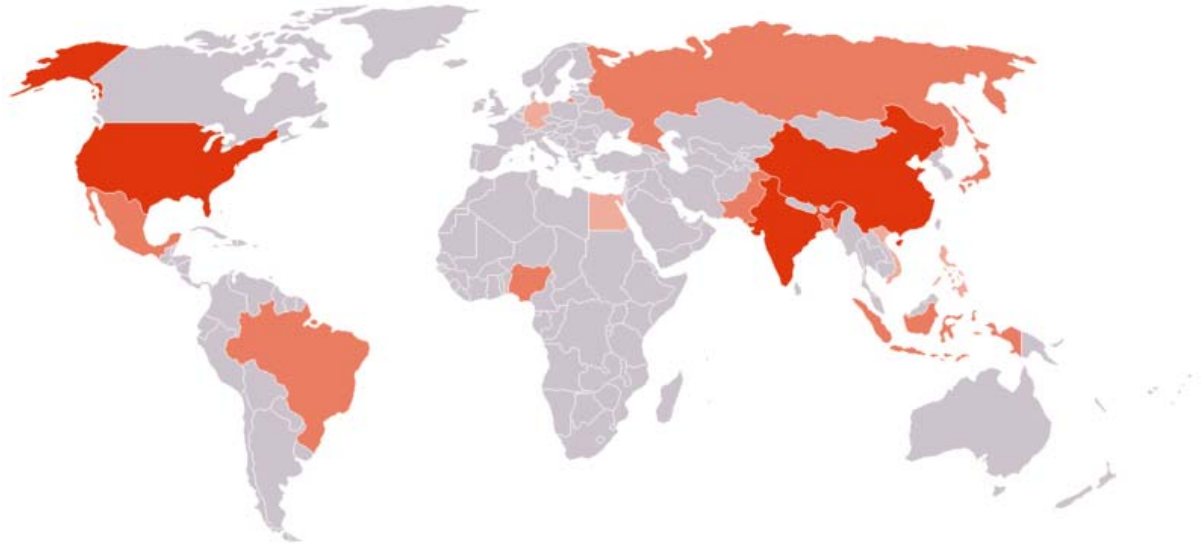
In Anlehnung an http://de.wikipedia.org/wiki/Kontinent#Anzahl_der_Kontinente

Geschätzt gut 60% der Menschen auf der Erde leben also derzeit auf dem asiatischen Kontinent. In der folgenden Tabelle werden die derzeit 15 bevölkerungsreichsten Länder aufgelistet. Dieser Tabelle ist zu entnehmen, dass 9 der 15 aufgeführten Länder in Asien liegen. Europa ist nur mit einem Land, der BRD, vertreten.

Auf der folgenden Weltkarte sind diese Länder gekennzeichnet.

Platz	Land	Einwohneranzahl in Millionen	Anteil an d. Weltbevölkerung In %
1	Volksrepublik China	1.332	19,9
2	Indien	1.149	17,1
3	USA	305	4,5
4	Indonesien	240	3,6
5	Brasilien	195	2,9
6	Pakistan	173	2,6
7	Nigeria	148	2,2
8	Bangladesch	147	2,2
9	Russland	142	2,1
10	Japan	128	1,9
11	Mexiko	108	1,6
12	Philippinen	91	1,4
13	Vietnam	86	1,3
14	Deutschland	82	1,2
15	Äthiopien	79	1,2

Quelle: <http://de.wikipedia.org/wiki/Weltbev%C3%B6lkerung>, Stand 2008



Quelle:

http://de.wikipedia.org/w/index.php?title=Datei:Die_15_bev%C3%B6lkerungsreichsten_Staaten.png&filetimestamp=20070418123142

Dabei sind Russland und die Mongolei sehr dünn besiedelte Länder in Asien, viele andere Staaten kämpfen mit den Auswirkungen ihrer Bevölkerungsexplosion, wie etwa China, Indien oder Bangladesch. Gesundheit und Lebenserwartung korrelieren wie überall mit dem materiellen Wohlstand der Völker. Die Einwohner von Singapur und Japan erreichen die höchste Lebenserwartung, die kürzeste Lebenserwartung in Asien haben die Menschen in Indien, Bangladesch, Myanmar, Kambodscha, Laos, Bhutan und Afghanistan.

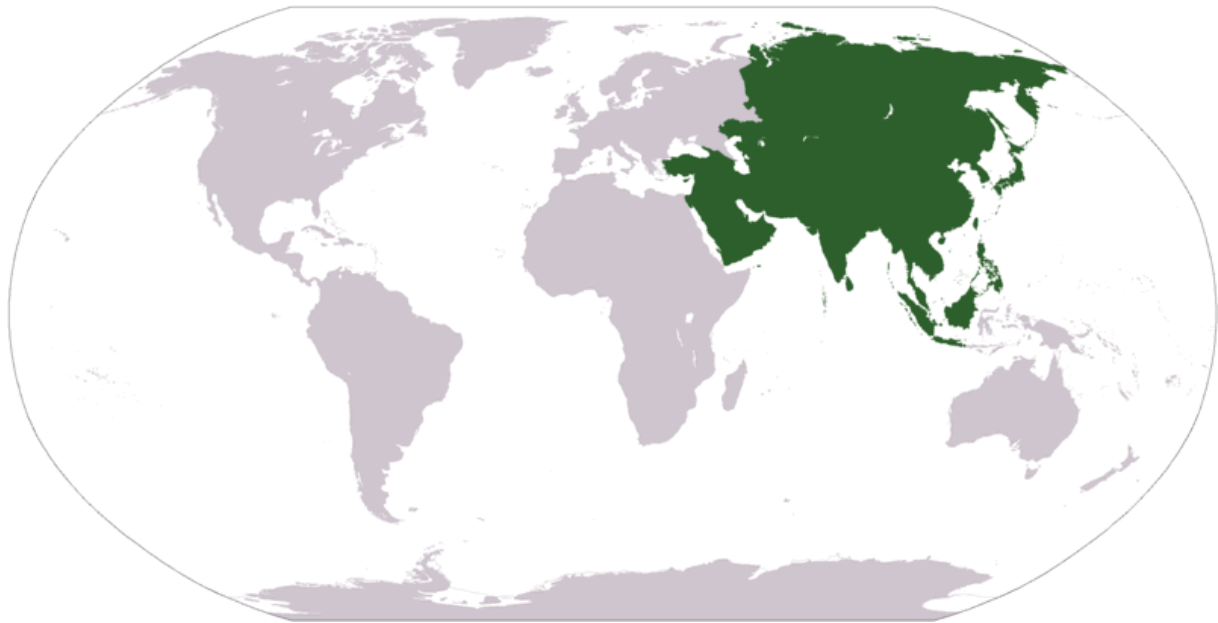
1.2 Der asiatische Kontinent

Die Bezeichnung „Asien“ hat Ihre Ursprünge in der assyrischen Sprache. Assu bedeutet dabei in etwa „Sonnenaufgang“ bzw. „Osten“. Es entspricht damit etwa dem lateinischen „Orient“ oder dem deutschen „Morgenland“. Im Römerreich wurde das Gebiet Kleinasiens als römische Provinz „Asien“ benannt. Zusammen mit Europa wird Asien auch als Teil des Großkontinents „Eurasien“ gesehen. Die Landmasse des Kontinents Asien liegt ganz in der östlichen Hemisphäre (mit Ausnahme der Tschuktschen-Halbinsel in Sibirien jenseits der Datumsgrenze) und nördlich des Äquators (mit Ausnahme der südlichsten Inseln des indonesischen Archipels). Die Ausbreitung beträgt etwa 11.000 mal 11.000 Kilometer.

Asien wird im Norden vom Arktischen Ozean, im Osten vom Pazifik und im Süden vom Indischen Ozean begrenzt. Im Westen bilden von Nord nach Süd das Ural-Gebirge, der Ural-Fluss, das Kaspische

Meer, der Kaukasus, das Schwarze-See mit Bosphorus sowie die Dardanellen die Grenze zu Europa. Asien ist mit Afrika über die Halbinsel Sinai (Landenge von Suez) verbunden. Die Beringstraße verbindet Asien mit Nordamerika. Der indonesische Archipel verbindet Asien mit Australien/Ozeanien.

Auf das Thema Geschichte und Kultur in Asien wird in Kapitel 2 näher eingegangen.



Quelle: http://www.first-bcg.de/images/Asien_large.gif

Asien Der Kontinent Asien

Nationen auf dem Kontinent Asien

- | | |
|-------------------|-----------------------------------|
| (1) Afghanistan | (26) Malediven |
| (2) Armenien | (27) Mongolei |
| (3) Aserbaidschan | (28) Myanmar |
| (4) Bahrain | (29) Nepal |
| (5) Bangladesch | (30) Nordkorea |
| (6) Bhutan | (31) Oman |
| (7) Brunei | (32) Pakistan |
| (8) China | (33) Palästinensische Gebiete |
| (9) Georgien | (34) Philippinen |
| (10) Indien | (35) Russland |
| (11) Indonesien | (36) Saudi-Arabien |
| (12) Irak | (37) Singapur |
| (13) Iran | (38) Sri Lanka |
| (14) Israel | (39) Südkorea |
| (15) Japan | (40) Syrien |
| (16) Jemen | (41) Tadschikistan |
| (17) Jordanien | (42) Taiwan |
| (18) Kambodscha | (43) Thailand |
| (19) Kasachstan | (44) Turkmenistan |
| (20) Katar | (45) Türkei |
| (21) Kirgistan | (46) Usbekistan |
| (22) Kuwait | (47) Vereinigte Arabische Emirate |
| (23) Laos | (48) Vietnam |
| (24) Libanon | (49) Timor-Leste |
| (25) Malaysia | |



Quelle: <http://www.welt-blick.de/kontinent/asien.html>

1.3 Die Regionen Asiens und die Länder Asiens

1.3.1 Nordasien



Quelle: [http://en.wikipedia.org/wiki/File:Russian_Federation_\(orthographic_projection\).svg](http://en.wikipedia.org/wiki/File:Russian_Federation_(orthographic_projection).svg)

Russland

Mongolei

1.3.2 Südasien



Quelle: http://www.rosalux.de/cms/uploads/pics/map_suedasien

Bangladesch

Bhutan

Indien

Malediven

Nepal

Pakistan

Sri Lanka

1.3.3 Südostasien



Quelle: <http://de.wikipedia.org/wiki/Datei:LocationSoutheastAsia.PNG>

Brunei

Indonesien

Kambodscha

Laos

Malaysia

Myanmar

Philippinen

Singapur

Thailand

Timor-Leste

Vietnam

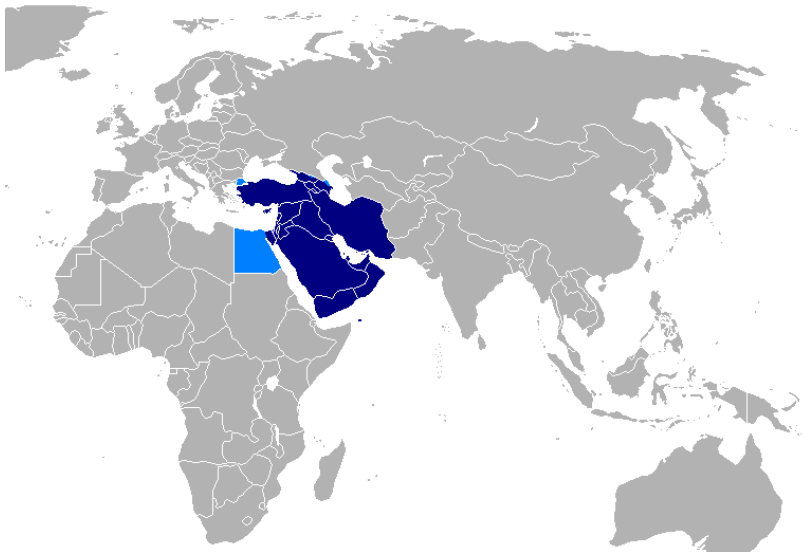
1.3.4 Ostasien



Quelle: <http://de.wikipedia.org/w/index.php?title=Datei:LocationEastAsia.PNG&filetimestamp=20080728010838>

Volksrepublik China

1.3.5 Vorderasien (Westasien)



Quelle: http://de.wikipedia.org/w/index.php?title=Datei:Southwest_Asia.PNG&filetimestamp=20080721202248

Ägypten (Halbinsel-Sinai)

Armenien

Aserbaidshan

Bahrain

Georgien

Irak

Iran
Israel
Jemen
Jordanien
Katar
Kurdische Autonomiegebiete
Kuwait
Oman
Saudi-Arabien
Syrien
Türkei
Vereinigte Arabische Emirate
Zypern

1.3.6 Zentralasien



Quelle: <http://www.auf-und-davon-reisen.de/graphik/karten/Zentralasien-location.gif>

Afghanistan
Kasachstan
Kirgisistan
Tadschikistan
Turkmenistan
Usbekistan

1.4 Die Klimazonen in Asien

Bedingt durch die Größe des Kontinents herrschen zum Teil recht gegensätzliche Klimazonen im asiatischen Raum vor. Anhand der folgenden Karte lässt sich die Klimaverteilung veranschaulichen.



Quelle: <http://www.erdkunde-wissen.de/erdkunde/kontinent/asien/klima.htm>

Das Klima in Asien ist ein ausgesprochenes Kontinentalklima. Es wird im Winter bestimmt durch das Kältehoch im Nordosten, aus dem kalte und trockene Luft als Wintermonsun nach Süden fließt. Im Sommer ist das Wärmetief im Süden bestimmend, das in Form von warmer und feuchter Luft der angrenzenden Meere als Sommermonsun vor allem den Küsten und Gebirgen des Südens und Ostens große Regenmengen bringt.

Ebenso unterschiedlich und abwechslungsreich wie die Klimaregionen und –zonen gestaltet sich auch die Vegetation. Je nach Region haben sich verschiedene Pflanzen an die entsprechenden klimatischen Gegebenheiten angepasst.

1.5 Die Vegetation in Asien

Folgende Vegetationsarten lassen sich nennen:

	Typische Vegetation	Pflanzenbeispiele
Nordasien	Borealer Nadelwald Tundra	Tannen, Fichten, Moose, Beerensträucher
Ostasien	Feucht- und Monsunwald	Verschiedene Baumarten, Eukalyptus
Südostasien	subtropischer und tropischer Regenwald	Teak, Feigenbaum, verschiedene Bambusarten
Südasien	Savanne Regenwald	Verschiedene Baumarten, Eukalyptus
Vorderasien	Steppen Wüsten Strauchvegetation	Gräser, Moose, Flechten, Sträucher
Zentralasien	Steppen Wüstengebiete mediterrane Hartlaubvegetation	Gräser, Moose, Flechten, Sträucher

Quelle: http://de.encyarta.msn.com/encyclopedia_761574726_2/Asien.html

1.6 Quellen

Internet:

http://de.wikipedia.org/wiki/Asien#Klimazonen_und_Landschaftszonen

<http://de.wikipedia.org/wiki/Weltbev%C3%B6lkerung>

http://de.encyarta.msn.com/encyclopedia_761574726_2/Asien.html

<http://www.erdkunde-wissen.de/erdkunde/kontinent/asien/klima.htm>